



**Eerste indruk Dorpsstraat
Buro Sant en Co**

Buro Sant en Co
Landschapsarchitectuur



Filosofie

Context

Functioneel

Beeldmerk

Werkwijze

Een goed plan heeft vele vaders...
open, interactief planproces
draagvlak ontwikkelen

Roombeek-enschede



Enschede binnenstad



Breukelen kerkplein





Son en Breugel

Heemstede Binnenweg



Eerste indruk



Begint hier de dorpskern?

Waar is het water?



Gezellig dorps!



Veel gaten in gevelwanden



Te veel auto's in het zicht





Sfeerloos meubilair
Kamerbreed tapijt

Geen belijning
Incidenteel groen



Merkwaardig blauw matje



Is dit het einde van de dorpskern?

BURO SANT EN CO landschapsarchitectuur

Wat is Bleiswijk ?

A historical map of Bleiswijk from the 17th century. The map shows a central area labeled 'BLEISWYCK' surrounded by various polders and waterways. Key features include 'HET AMBACHT' (The Ambacht) in the center, 'DE BOTTER DORP' (The Butcher's Village) to the west, and 'DE TWEE MANDE' (The Two Manders) to the east. The map is color-coded with orange for land and green for water. The text 'Bleiswijk 17e eeuw' is overlaid in the top left corner.

Bleiswijk rond 1900

Lang kaarsrecht lint

Individuele panden

karakteristieke waterbuik

Bruggen zijn entree dorpskern

1 piepklein dorpsplein (kerkplein)

Enkele gebouwen met allure

Dorpsstraat rond 1900



Dorpsstraat jaren 50



Bleiswijk nu



Dorpsstraat nu

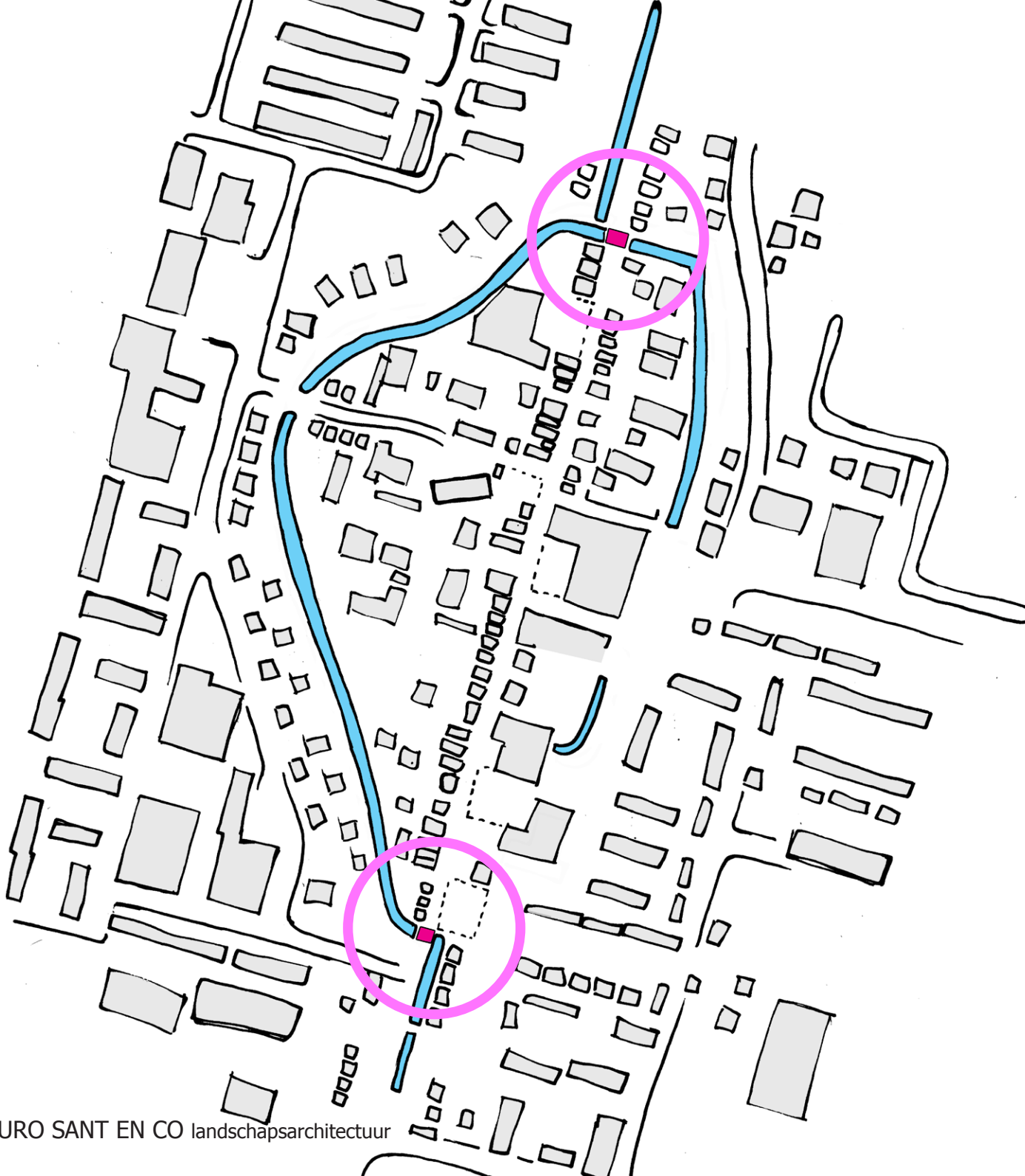


Eerste ideeën

Entree dorpskern

Water zichtbaar maken

Poortfunctie creëren






Huidig water bij entree dorp



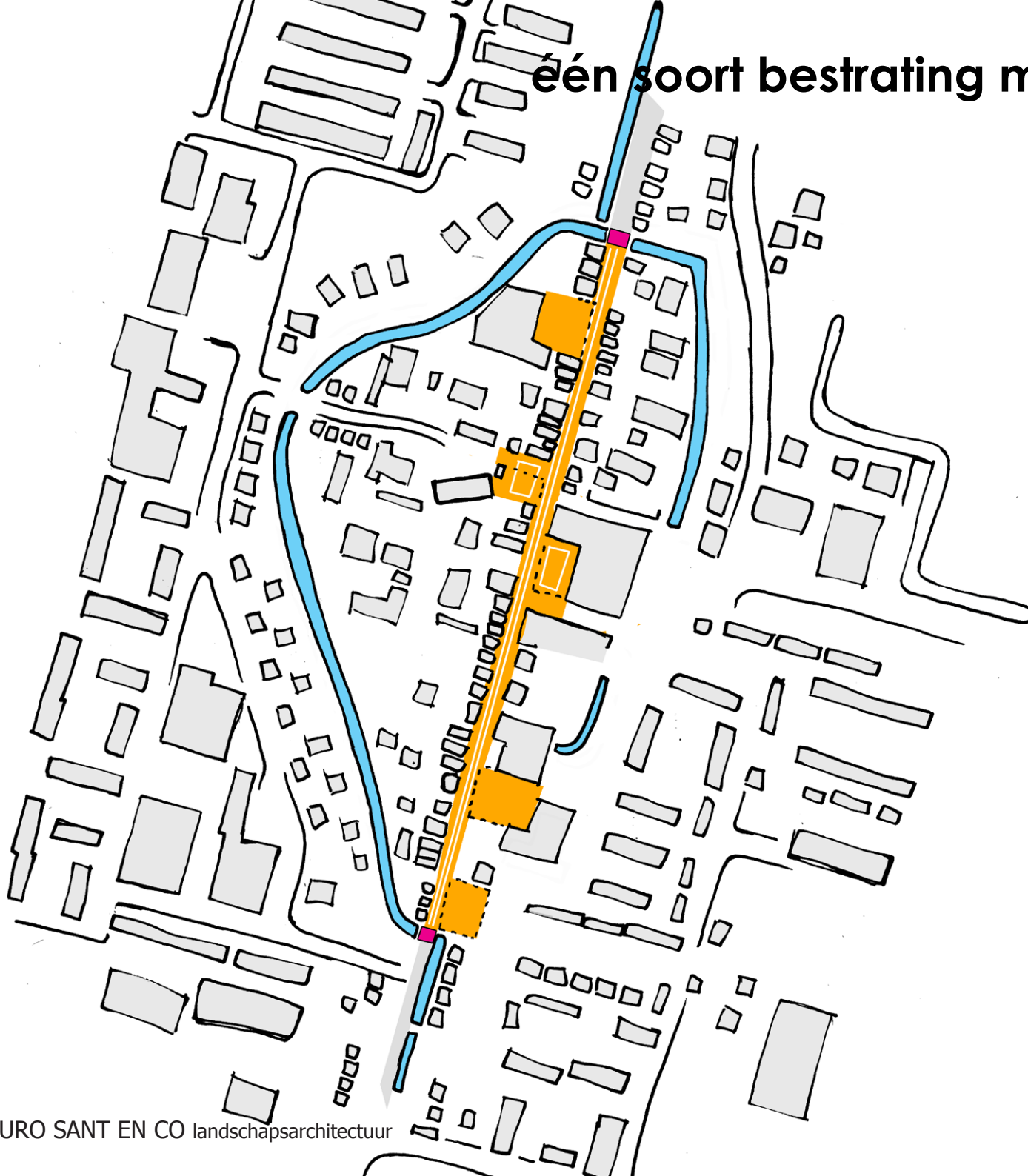
Water bij entree weer zichtbaar maken

Poortfunctie creëren



Bleiswijk. Ingang dorp Z.Z.

één soort bestrating met duidelijke belijning





één soort bestrating met duidelijke belijning



één soort bestrating met duidelijke belijning

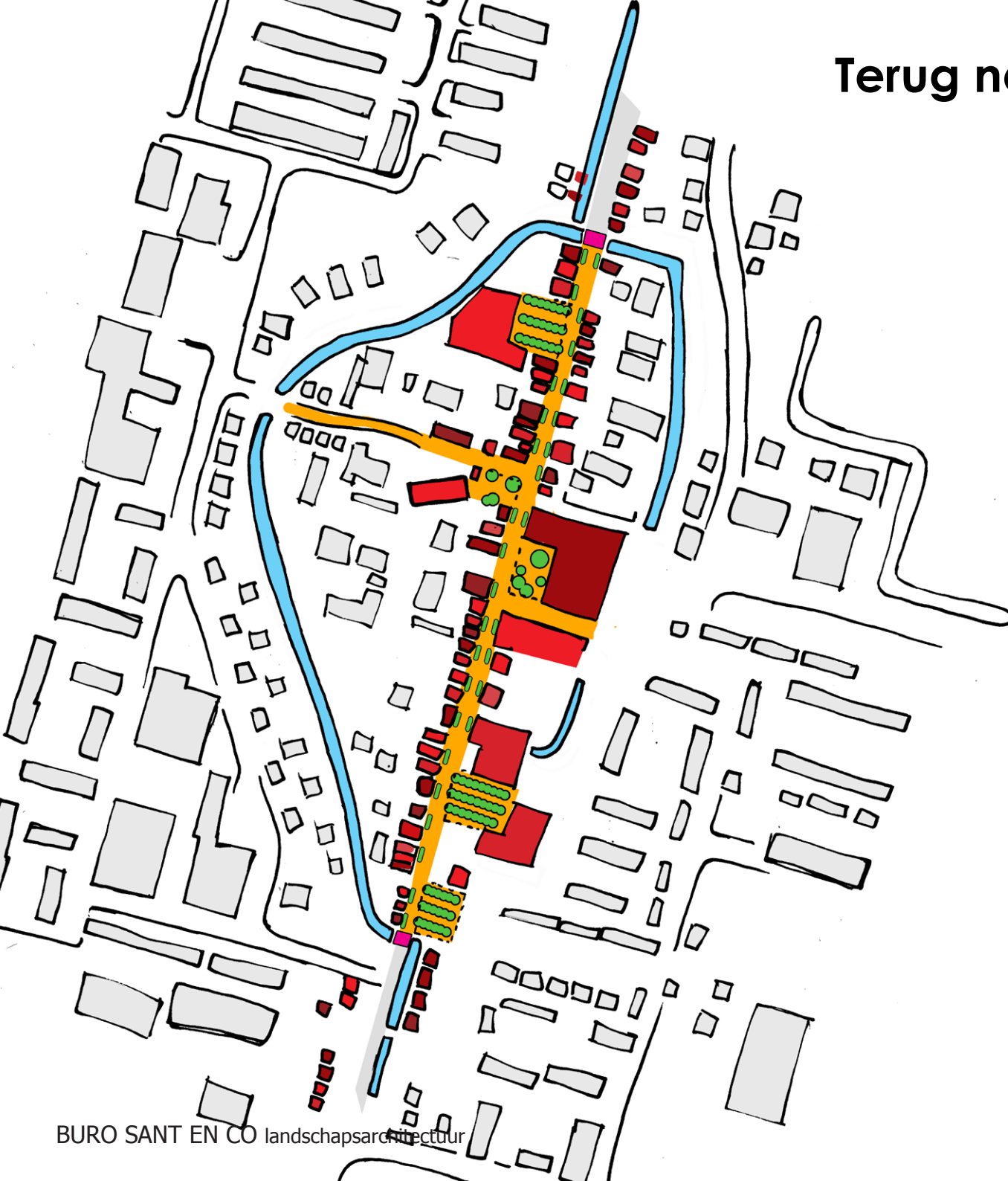
Verblijfskwaliteit plein



Verblijfskwaliteit plein



Terug naar "Dorpsstraat ons dorp"



Heldere entrees

Water zichtbaar

Sfeervolle dorpse uitstraling

Auto te gast

Klinkervloer, heldere belijning

Lommerijke pleintjes

Parkeren minder dominant

Leilindes in de straten